

# **ПАСПОРТ ДОСТУПНОСТИ**

## **Объекта социальной инфраструктуры (ОСИ)**

**объект: Федеральное государственное образовательное бюджетное учреждение  
высшего образования «Финансовый университет при Правительстве  
Российской Федерации». Учебный корпус**

**Адрес: г. Москва, ул. Ленинградский пр-т, д. 51, стр. 4**

**Дата составления: июль 2025**

## Содержание

Паспорт доступности для инвалидов и предоставляемых на нем услуг в сфере образования	3 стр.
Анкета (информация об объекте социальной инфраструктуры) к паспорту доступности ОСИ	12 стр.
Акт обследования объекта социальной инфраструктуры к паспорту доступности ОСИ	10 стр.
Приложение 1 к Акту обследования к паспорту доступности ОСИ. I.Результаты обследования: 1. Территории, прилегающей к зданию (участка)	21 стр.
Приложение 2 к Акту обследования к паспорту доступности ОСИ. I.Результаты обследования: 2. Входа (входов) в здание	25 стр.
Приложение 3 к Акту обследования к паспорту доступности ОСИ. I.Результаты обследования: 3. Пути (путей) движения внутри здания (в т.ч. путей эвакуации)	31 стр.
Приложение 4 к Акту обследования к паспорту доступности ОСИ. I.Результаты обследования: 4. Зоны целевого назначения здания (целевого посещения объекта)	41 стр.
Приложение 5 к Акту обследования к паспорту доступности ОСИ. I.Результаты обследования: 5. Места проживания инвалидов	42 стр.
Приложение 6 к Акту обследования к паспорту доступности ОСИ. I.Результаты обследования: 6. Санитарно-гигиенические помещения	42 стр.
Проект плана мероприятий для обеспечения доступности объекта и предоставляемых услуг для людей с инвалидностью и других МГН Федеральное государственное образовательное бюджетное учреждение высшего образования «Финансовый университет при Правительстве Российской Федерации». Учебный корпус. Адрес: г. Москва, ул. Ленинградский пр-т, д.51, стр.4	47 стр.

УТВЕРЖДАЮ

УТВЕРЖДАЮ

Проректор по социальной и воспитательной  
работе

Председатель МГО ВОИ

\_\_\_\_\_ / Н.В. Лобанова /

\_\_\_\_\_ / А.В. Кожаринов /

## ПАСПОРТ

доступности для инвалидов и предоставляемых на нем услуг в сфере образования

№ \_\_\_\_\_

### 1. Общие сведения об объекте

1.1. Наименование (вид) объекта: **Федеральное государственное образовательное бюджетное учреждение высшего образования «Финансовый университет при Правительстве Российской Федерации». Учебный корпус**

1.2. Адрес объекта, индекс: **125167, г. Москва, ул. Ленинградский пр-т, д. 51, стр. 4**

1.3. Сведения о размещении объекта:

- 9-ти этажное здание – **4 168,1 кв.м**

- наличие прилегающего земельного участка: **да**

1.4. Год постройки здания: **2010 г.**, год последнего капитального ремонта: **2022 г.**

1.5. Дата предстоящих плановых ремонтных работ: текущего - в соответствии с планом ремонтных работ, капитального – в соответствии с планом ремонтных работ

Сведения об организации, расположенной на объекте

1.6. Название организации (учреждения), (полное юридическое наименование – согласно Уставу, краткое наименование): **Федеральное государственное образовательное бюджетное учреждение высшего образования «Финансовый университет при Правительстве Российской Федерации». Учебный корпус**

1.7. Юридический адрес организации (учреждения): **125167, Москва, пр-кт Ленинградский, д. 49/2**

1.8. Основание для пользования объектом (оперативное управление, аренда, собственность): **оперативное управление**

1.9. Форма собственности (государственная, негосударственная): **государственная**

1.10. Территориальная принадлежность (федеральная, региональная, муниципальная): **федеральная**

1.11. Вышестоящая организация (наименование): **Управление делами Президента Российской Федерации.**

1.12 Адрес вышестоящей организации, другие координаты индекс: 103132, г. Москва, Никитников пер., д.2, подъезд 5. +7 495 606-92-33, [udprf@gov.ru](mailto:udprf@gov.ru).

### 2. Характеристика деятельности организации на объекте

2.1. Сфера деятельности: **образование**

2.2. Виды оказываемых услуг: **образование**

2.3 Форма оказания услуг: **на объекте**

2.4 Категории обслуживаемого населения по возрасту: **дети, взрослые трудоспособного возраста**

2.5 Категории обслуживаемых инвалидов: **инвалиды на креслах-колясках, инвалиды с нарушениями опорно-двигательного аппарата, инвалиды с нарушением слуха, инвалиды с нарушением зрения, инвалиды с нарушением интеллекта**

2.6 Плановая мощность: посещаемость (количество обслуживаемых в день), вместимость, пропускная способность -

2.7 Участие в исполнении ИПР инвалида, ребенка-инвалида (да, нет): **да**

### **3. Состояние доступности объекта**

3.1. Путь следования к объекту пассажирским транспортом:

- остановка общественного транспорта **«Метро Аэропорт (северный вестибюль) - Финансовый университет»**

автобусы: **№ е30, 905, е30к**

наличие адаптированного пассажирского транспорта к объекту: **нет**.

3.2. Путь к объекту от ближайшей остановки пассажирского транспорта **«Метро Аэропорт (северный вестибюль) - Финансовый университет»**:

3.2.1. расстояние до объекта от остановки транспорта - **177 м**,

3.2.2. время движения (пешком) – **2 мин**

3.2.3. наличие выделенного от проезжей части пешеходного пути – **да**

3.2.4. Перекрестки (нерегулируемые, регулируемые, со звуковой сигнализацией, таймером, нет) – **нет**

3.2.5. Информация на пути следования к объекту (наличие - акустическая, тактильная, визуальная; отсутствие): **отсутствие**

3.2.6. Перепады высот на пути: **нет**

Их обустройство перепадов высот для инвалидов на креслах-колясках: **нет**

3.3. Организация доступности объекта для инвалидов - форма обслуживания

№ п/п	Категория инвалидов (вид нарушения)	Вариант организации доступности объекта (формы обслуживания) *
1	Все категории инвалидов и МГН	ВНД
	в том числе инвалиды:	
2	передвигающиеся на креслах-колясках	ВНД
3	с нарушениями опорно-двигательного аппарата	ДУ
4	с нарушениями зрения	ДУ
5	с нарушениями слуха	ДУ
6	с нарушениями умственного развития	ДУ

\* - указывается один из вариантов: «А», «Б», «ДУ», «ВНД»

«А» — доступность всех зон и помещений (универсальная).

«Б» — выделены для обслуживания инвалидов специальные участки и помещения.

«ДУ» — обеспечена условная доступность: помощь сотрудника организации, либо услуги предоставляются на дому или дистанционно.

«ВНД» — доступность не организована (временно недоступно).

**Примечание:** как вариант организации доступности объекта для каждой группы инвалидов принимается наихудший вариант доступности по всем зонам для данной группы из табл. 3.4.

Для всех категорий инвалидов обобщенно принимается наихудший вариант по группам инвалидов из табл. 3.3.

#### 3.4. Состояние доступности основных структурно-функциональных зон

№ п/п	Основные структурно-функциональные зоны	Состояние доступности, в том числе для основных категорий инвалидов **
1	Территория, прилегающая к зданию (участок)	ДЧ-И(С), ДП-И(К,О,Г,У)
2	Вход (входы) в здание	ВНД (К), ДП-И(Г,У), ДЧ-И(О,С)
3	Путь (пути) движения внутри здания (в т.ч. пути эвакуации)	ВНД (К), ДУ (С,О,У), ДП-И(Г)
4	Зона целевого назначения здания (целевого посещения объекта)	ДЧ-И(О, К), ДУ (С,Г,У)
5	Места проживания инвалидов	-
6	Санитарно-гигиеническое помещение	ВНД (К), ДП-И(Г,С,О,У)
7	Пути движения к объекту от остановки	ДУ(С), ДП-В(О,К,Г,У)

\*\* - Указывается: ДП-В - доступно полностью всем; ДП-И (К - инвалиды, передвигающиеся на креслах-колясках, О - инвалиды с нарушениями опорно-двигательного аппарата, С - инвалиды с нарушениями зрения, Г - с нарушениями слуха, У - с нарушениями умственного развития) - доступно полностью избирательно (указать категорию инвалидов); ДЧ-В - доступно частично всем; ДЧ-И (К, О, С, Г, У) - доступно частично избирательно (указать категорию инвалидов); ДУ (К, О, С, Г, У) - доступно условно (указать категорию инвалидов); ВНД - временно недоступно (\*)

**Пояснение:** статус ВНД(К) обусловлен отсутствием необходимых габаритов и оборудования (Фото 25-27).

#### 3.5. Итоговое заключение о состоянии доступности ОСИ:

<b>К - ВНД</b>	<b>О - ДУ</b>	<b>С - ДУ</b>	<b>Г - ДУ</b>	<b>У - ДУ</b>
----------------	---------------	---------------	---------------	---------------

#### Оценка состояния и имеющихся недостатков в обеспечении условий доступности для инвалидов объекта

№ п/п	Основные показатели доступности для инвалидов объекта	Оценка состояния и имеющихся недостатков в обеспечении условий доступности для инвалидов объекта
1	2	3
1	выделенные стоянки автотранспортных средств для инвалидов	Нет (необходимо выделение машиномест разметкой в соответствии с ГОСТ Р 52289 и ПДД)
2	сменные кресла-коляски	Нет
3	адаптированные лифты	Нет

4	поручни	Нет
5	пандусы	Нет
6	подъемные платформы (аппарели)	Нет
7	раздвижные двери	Нет
8	доступные входные группы	Нет
9	доступные санитарно-гигиенические помещения	Нет, доступно частично
10	достаточная ширина дверных проемов в стенах, лестничных маршей, площадок	Нет (ширина лестничных маршей эвакуационных выходов меньше норматива)
11	надлежащее размещение оборудования и носителей информации, необходимых для обеспечения беспрепятственного доступа к объектам (местам предоставления услуг) инвалидов, имеющих стойкие расстройства функции зрения, слуха и передвижения	Нет
12	дублирование необходимой для инвалидов, имеющих стойкие расстройства функции зрения, зрительной информации – звуковой информацией, а также надписей, знаков и иной текстовой и графической информации – знаками, выполненными рельефно-точечным шрифтом Брайля и на контрастном фоне	Нет
13	дублирование необходимой для инвалидов по слуху звуковой информации зрительной информацией	Нет
14	иные	

**Оценка состояния и имеющихся недостатков в обеспечении условий доступности для инвалидов предоставляемых услуг**

№ п/п	Основные показатели доступности для инвалидов предоставляемой услуги	Оценка состояния и имеющихся недостатков в обеспечении условий доступности для инвалидов предоставляемой услуги
1	2	3

1	наличие при входе в объект вывески с названием организации, графиком работы организации, планом здания, выполненных рельефно-точечным шрифтом Брайля и на контрастном фоне	Нет (объект нуждается в оборудовании информационными средствами в доступной для инвалидов форме)
2	обеспечение инвалидам помощи, необходимой для получения в доступной для них форме информации о правилах предоставления услуги, в том числе об оформлении необходимых для получения услуги документов, о совершении ими других необходимых для получения услуги действий	Да
3	проведение инструктирования или обучения сотрудников, предоставляющих услуги населению, для работы с инвалидами, по вопросам, связанным с обеспечением доступности для них объектов и услуг	Да
4	наличие работников организаций, на которых административно- распорядительным актом возложено оказание инвалидам помощи при предоставлении им услуг	Да
5	предоставление услуги с сопровождением инвалида по территории объекта работником организации	Нет
6	предоставление инвалидам по слуху при необходимости услуги с использованием русского жестового языка, включая обеспечение допуска на объект сурдопереводчика, тифлопереводчика	Нет (требуется обеспечить допуск сурдо-/тифло-переводчика)
7	соответствие транспортных средств, используемых для предоставления услуг населению, требованиям их доступности для инвалидов	Нет (транспортные услуги не предоставляются)
8	обеспечение допуска на объект, в котором предоставляются услуги, собаки-проводника при наличии документа, подтверждающего ее специальное обучение, выданного по форме и в порядке, утвержденном приказом Министерства труда и социальной защиты Российской Федерации	Нет

9	наличие в одном из помещений, предназначенных для проведения массовых мероприятий, индукционных петель и звукоусиливающей аппаратуры	Нет
10	адаптация официального сайта органа и организации, предоставляющих услуги в сфере образования, для лиц с нарушением зрения (слабовидящих)	Да
11	обеспечение предоставления услуг тьютора	Нет (требуется введение должности тьютора)
12	иные	

#### 4. Управленческие решения

##### 4.1. Рекомендации по адаптации основных структурных элементов объекта:

№ п/п	Основные структурно-функциональные зоны	Рекомендации по адаптации объекта (вид работы) *
1	Территория, прилегающая к зданию (участок)	текущий ремонт
2	Вход (входы) в здание	капитальный ремонт
3	Путь (пути) движения внутри здания (в т.ч. пути эвакуации)	капитальный ремонт
4	Зона целевого назначения здания (целевого посещения объекта)	текущий ремонт
5	Места проживания инвалидов	-
6	Санитарно-гигиеническое помещение	капитальный ремонт
7	Пути движения к объекту (от остановки транспорта)	не нуждается
8	Все зоны и участки	капитальный ремонт

\* - Указывается один из вариантов (видов работ): не нуждается; ремонт (текущий, капитальный); индивидуальное решение с ТСП; технические решения невозможны - организация альтернативной формы обслуживания; организационные решения.

##### 4.2. Период проведения работ: в рамках выполнения проекта плана мероприятий.

##### 4.3. Ожидаемый результат (по состоянию доступности) после выполнения работ по адаптации:



К – ДЧ-В	О – ДЧ-В	С – ДЧ-В	Г – ДЧ-В	У – ДЧ-В
----------	----------	----------	----------	----------

Пояснение: часть зон останется условно доступной из-за конструктивных ограничений здания.

**Предлагаемые управленческие решения по срокам и объемам работ, необходимым для приведения объекта и порядка предоставления на нем услуг в соответствие с требованиями законодательства российской федерации об обеспечении условий их доступности для инвалидов**

№ п/п	Предлагаемые управленческие решения по объемам работ, необходимым для приведения объекта в соответствие с требованиями законодательства Российской Федерации об обеспечении условий их доступности для инвалидов <*>	Сроки
1	<p><b>Территория, прилегающая к зданию (участок):</b> нанесение разметки и установка дорожных знаков в соответствии с ГОСТ Р 52289 и ПДД;</p> <p>установка табличек для информирования (дублированных шрифтом Брайля) на пути следования от остановки к Объекту;</p> <p><b>Вход в здание:</b> изготовление и установка визуальной информации (знаков доступности; вывески с названием организации, графиком работы; тактильного плана здания, направлением движения к доступному эвакуационному выходу); изготовление и установка тактильных указателей (тактильные зоны); обеспечить помощь персонала при использовании эвакуационного выхода; обеспечение доступности для инвалидов-колясочников (пандус, платформа подъемная); приведение размеров ступеней лестницы на входе к нормативным размерам; приведение поручней в соответствие нормам; маркировка прозрачных полотен рабочих створок дверей.</p> <p><b>Пути движения внутри здания (в т.ч. пути эвакуации):</b> изготовление и установка тактильных указателей (накладки на ступени; тактильные зоны на пути движения); изготовление и установка визуальной информации (знаков доступности; тактильных табличек с наименованием помещения/зоны, номер этажа у лифтов и др.); приведение поручней лестницы к эвакуационному выходу из коридора первого этажа в соответствие с ГОСТ Р 51261-2022; на лестнице межэтажной на краевых ступенях каждого марша нанести противоскользящие полосы и наличие бортиков по внешней стороне маршей, обеспечить наличие горизонтальных участков в</p>	До 2030 года

<p> начале и завершении лестницы (имеются полосы без противоскользящего эффекта);  у одного из лифтов на каждом этаже обеспечить раздельный пост вызова, доступный для МГН;  разработать регламент, обеспечивающий безопасность посетителей в соответствии с требованиями Федеральных законов N 123-ФЗ и N 384-ФЗ с обязательным учетом психофизиологических возможностей инвалидов различных категорий, (п.6.2.19, 4.4 СП 59.13330.20120), а также отразить на плане эвакуации пути движения людей с инвалидностью при эвакуации (п.6.5.2, 6.5.3 СП 59.13330.2020);  оборудовать таблички (в т.ч. световые оповещатели) с указанием направления движения к эвакуационным выходам для людей с инвалидностью, согласно требованиям в помещениях и на всём протяжении путей движения (СП 59.13330.2020 п.6.5.1, п.6.5.5).  <b>Зоны целевого назначения:</b>  изготовление и установка визуальной информации (наименование помещения, знаки доступности);  замена дверей на двери с шириной прохода в свету не менее 0,9 м;  выделение мест для занятий инвалидов согласно СП в определенных аудиториях;  обеспечение наличия системы обеспечения разборчивости звуковой информации.  <b>Места проживания инвалидов отсутствуют</b>  <b>Санитарно-бытовые помещения для инвалидов</b>  установка запирающего устройство с экстренным открыванием снаружи и индикацией «занято/свободно»;  оборудование поручнями унитазов и раковин, по форме и расположению поручни должны соответствующих нормативам;  установка крючков для одежды и костылей при их отсутствии;  установка кнопки вызова и тактильной пиктограммы над ней;  изготовление и установка визуальной информации и знаков доступности;  замена дверей на двери с шириной прохода в свету не менее 0,9 м;  обеспечить открывание двери наружу из помещения;  обеспечить помощь сотрудника для инвалида-колясочника (при необходимости);  переустановка оборудования с целью обеспечения свободного места сбоку от унитаза для кресла-коляски. </p>	
--	--

№ п/п	Предлагаемые управленческие решения по объемам работ, необходимым для приведения порядка предоставления услуг в соответствие с требованиями законодательства Российской Федерации об обеспечении условий их доступности для инвалидов <a href="#">&lt;*&gt;</a>	Сроки
1	Обеспечение допуска на объект сурдо-/тифло-переводчика (при необходимости)	До 2030 года
2	Обеспечить возможность допуска собаки-поводыря (при необходимости)	
3	Ввести должность тьютора (при необходимости)	
4	Снабжение объекта звукоусиливающей аппаратурой и информационными средствами на языке Брайля (при необходимости)	

4.4. Для принятия решения требуется / не требуется (нужное подчеркнуть):

4.4.1. согласование на Комиссии: №0038/01.20 от 06.08.2025г.

4.4.2. согласование работ с надзорными органами (в сфере проектирования и строительства, архитектуры, охраны памятников)

4.4.3. техническая экспертиза, разработка проектно-сметной документации

4.4.4. согласование с вышестоящей организацией (собственником объекта)

4.4.5. согласование с общественными организациями инвалидов: в соответствии со ст. 15 ФЗ от 24.11.1995 г. № 181-ФЗ «О социальной защите инвалидов в РФ», необходимо согласование мер для обеспечения доступа инвалидов к месту предоставления услуг, если объект невозможно полностью приспособить с учетом потребностей инвалидов до проведения реконструкции или капитального ремонта.

4.5. Информация может быть размещена (обновлена) на Карте доступности субъекта Российской Федерации: [zhit-vmeste.ru](http://zhit-vmeste.ru); [www.rosminzdrav.ru](http://www.rosminzdrav.ru); [www.bus.gov.ru](http://www.bus.gov.ru).

## 5. Особые отметки

Паспорт сформирован на основании:

1. Анкеты (информации об объекте)
2. Акта обследования объекта от 15 июля 2025г.
3. Решение Комиссии

УТВЕРЖДАЮ

Проректор по социальной  
и воспитательной работе

\_\_\_\_\_ / А.В. Кожаринов /

**АНКЕТА**  
**(информация об объекте социальной инфраструктуры)**

№

**1. Общие сведения об объекте**

1.1. Наименование (вид) объекта: **Федеральное государственное образовательное бюджетное учреждение высшего образования «Финансовый университет при Правительстве Российской Федерации». Учебный корпус**

1.2. Адрес объекта, индекс: **125167, г. Москва, ул. Ленинградский пр-т, д. 51, стр. 4**

1.3. Сведения о размещении объекта:

- 9-ти этажное здание – **4 168,1 кв.м**

- наличие прилегающего земельного участка: **да**

1.4. Год постройки здания: **2010 г.**, год последнего капитального ремонта: **2022 г.**

1.5. Дата предстоящих плановых ремонтных работ: текущего - в соответствии с планом ремонтных работ, капитального – в соответствии с планом ремонтных работ

Сведения об организации, расположенной на объекте

1.6. Название организации (учреждения), (полное юридическое наименование – согласно Уставу, краткое наименование): **Федеральное государственное образовательное бюджетное учреждение высшего образования «Финансовый университет при Правительстве Российской Федерации». Учебный корпус**

1.7. Юридический адрес организации (учреждения): **125167, Москва, пр-кт Ленинградский, д. 49/2**

1.8. Основание для пользования объектом (оперативное управление, аренда, собственность): **оперативное управление**

1.9. Форма собственности (государственная, негосударственная): **государственная**

1.10. Территориальная принадлежность (федеральная, региональная, муниципальная): **федеральная**

1.11. Вышестоящая организация (наименование): **Управление делами Президента Российской Федерации.**

1.12. Адрес вышестоящей организации, другие координаты индекс: **103132, г. Москва, Никитников пер., д.2, подъезд 5. +7 495 606-92-33, [udprf@gov.ru](mailto:udprf@gov.ru).**

**2. Характеристика деятельности организации на объекте**

2.1. Сфера деятельности: **образование**

2.2. Виды оказываемых услуг: **образование**

2.3 Форма оказания услуг: **на объекте**

2.4 Категории обслуживаемого населения по возрасту: **дети, взрослые трудоспособного возраста**

2.5 Категории обслуживаемых инвалидов: **инвалиды на креслах-колясках, инвалиды с нарушениями опорно-двигательного аппарата, инвалиды с нарушением слуха, инвалиды с нарушением зрения, инвалиды с нарушением интеллекта**

2.6 Плановая мощность: посещаемость (количество обслуживаемых в день), вместимость, пропускная способность -

2.7 Участие в исполнении ИПР инвалида, ребенка-инвалида (да, нет): **да**

### **3. Состояние доступности объекта для инвалидов и других маломобильных групп населения (МГН)**

3.1. Путь следования к объекту пассажирским транспортом:

- остановка общественного транспорта «**Метро Аэропорт (северный вестибюль) - Финансовый университет**»

автобусы: **№ е30, 905, е30к**

наличие адаптированного пассажирского транспорта к объекту: **нет**.

3.2. Путь к объекту от ближайшей остановки пассажирского транспорта «**Метро Аэропорт (северный вестибюль) - Финансовый университет**» :

3.2.1. расстояние до объекта от остановки транспорта - **177 м** ,

3.2.2. время движения (пешком) – **2 мин**

3.2.3. наличие выделенного от проезжей части пешеходного пути – **да**

3.2.4. Перекрестки (нерегулируемые, регулируемые, со звуковой сигнализацией, таймером, нет) – **нет**

3.2.5. Информация на пути следования к объекту (наличие - акустическая, тактильная, визуальная; отсутствие): **отсутствие**

3.2.6. Перепады высот на пути: **нет**

Их обустройство перепадов высот для инвалидов на креслах-колясках: **нет**

3.3. Вариант организация доступности ОСИ (формы обслуживания) с учетом СП 35-101-2001

№ п/п	Категория инвалидов (вид нарушения)	Вариант организации доступности объекта (формы обслуживания) *
1	Все категории инвалидов и МГН	Б
	в том числе инвалиды:	
2	передвигающиеся на креслах-колясках	Б
3	с нарушениями опорно-двигательного аппарата	Б
4	с нарушениями зрения	Б
5	с нарушениями слуха	Б
6	с нарушениями умственного развития	Б

\* - указывается один из вариантов: «А», «Б», «ДУ», «ВНД»

#### 4. Управленческие решения (предложения по адаптации основных структурных элементов объекта)

№ п/п	Основные структурно-функциональные зоны	Рекомендации по адаптации объекта (вид работы) *
1	Территория, прилегающая к зданию (участок)	текущий ремонт
2	Вход (входы) в здание	капитальный ремонт
3	Путь (пути) движения внутри здания (в т.ч. пути эвакуации)	капитальный ремонт
4	Зона целевого назначения здания (целевого посещения объекта)	текущий ремонт
5	Места проживания инвалидов	-
6	Санитарно-гигиеническое помещение	капитальный ремонт
7	Пути движения к объекту (от остановки транспорта)	не нуждается
8	Все зоны и участки	капитальный ремонт

\* - Указывается один из вариантов (видов работ): не нуждается; ремонт (текущий, капитальный); индивидуальное решение с ТСП; технические решения невозможны - организация альтернативной формы обслуживания; организационные решения.

УТВЕРЖДАЮ

Проректор по социальной и воспитательной  
работе

\_\_\_\_\_ / А.В. Кожаринов /

УТВЕРЖДАЮ

Председатель МГО ВОИ

\_\_\_\_\_ / Н.В. Лобанова /

**АКТ ОБСЛЕДОВАНИЯ  
объекта социальной инфраструктуры  
К ПАСПОРТУ ДОСТУПНОСТИ ОСИ  
№ \_\_\_\_\_**

Москва

“ 15 ” июля 2025 г.

Наименование территориального  
образования субъекта Российской  
Федерации

**1. Общие сведения об объекте**

1.1. Наименование (вид) объекта: **Федеральное государственное образовательное бюджетное учреждение высшего образования «Финансовый университет при Правительстве Российской Федерации». Учебный корпус**

1.2. Адрес объекта, индекс: **125167, г. Москва, ул. Ленинградский пр-т, д. 51, стр. 4**

1.3. Сведения о размещении объекта:

- 9-ти этажное здание – **4 168,1 кв.м**

- наличие прилегающего земельного участка: **да**

1.4. Год постройки здания: **2010 г.**, год последнего капитального ремонта: **2022 г.**

1.5. Дата предстоящих плановых ремонтных работ: текущего - в соответствии с планом ремонтных работ, капитального – в соответствии с планом ремонтных работ

Сведения об организации, расположенной на объекте

1.6. Название организации (учреждения), (полное юридическое наименование – согласно Уставу, краткое наименование): **Федеральное государственное образовательное бюджетное учреждение высшего образования «Финансовый университет при Правительстве Российской Федерации». Учебный корпус**

1.7. Юридический адрес организации (учреждения): **125167, Москва, пр-кт Ленинградский, д. 49/2**

**2. Характеристика деятельности организации на объекте**

Дополнительная информация \_\_\_\_\_

### 3. Состояние доступности объекта

3.1. Путь следования к объекту пассажирским транспортом:

- остановка общественного транспорта **«Метро Аэропорт (северный вестибюль) - Финансовый университет»**

автобусы: № **е30, 905, е30к**

наличие адаптированного пассажирского транспорта к объекту: **нет**.

3.2. Путь к объекту от ближайшей остановки пассажирского транспорта **«Метро Аэропорт (северный вестибюль) - Финансовый университет» - 177 м:**

3.2.1. расстояние до объекта от остановки транспорта ,

3.2.2. время движения (пешком) – **2 мин**

3.2.3. наличие выделенного от проезжей части пешеходного пути – **да**

3.2.4. Перекрестки (нерегулируемые, регулируемые, со звуковой сигнализацией, таймером, нет) – **нет**

3.2.5. Информация на пути следования к объекту (наличие - акустическая, тактильная, визуальная; отсутствие): **отсутствие. Информация запланирована к установке в рамках плана мероприятий (п.2.3.2)**

3.2.6. Перепады высот на пути: **нет**

Их обустройство перепадов высот для инвалидов на креслах-колясках: -

3.3. Организация доступности объекта для инвалидов - форма обслуживания

№ п/п	Категория инвалидов (вид нарушения)	Вариант организации доступности объекта (формы обслуживания) *
1	Все категории инвалидов и МГН	ВНД
	в том числе инвалиды:	
2	передвигающиеся на креслах-колясках	ВНД
3	с нарушениями опорно-двигательного аппарата	ДУ
4	с нарушениями зрения	ДУ
5	с нарушениями слуха	ДУ
6	с нарушениями умственного развития	ДУ

\* - указывается один из вариантов: «А», «Б», «ДУ», «ВНД» (вариант «А» - доступность всех зон и помещений (универсальная); вариант «Б» - выделены для обслуживания инвалидов специальные участки и помещения; вариант «ДУ» - обеспечена условная доступность: помощь сотрудника организации на объекте, либо услуги представляются на дому или дистанционно; «ВНД» - временно недоступно: доступность не организована).

**Примечание:** как вариант организации доступности объекта для каждой группы инвалидов принимается наихудший вариант доступности по всем зонам для данной группы из табл. 3.4.

Для всех категорий инвалидов обобщенно принимается наихудший вариант по группам инвалидов из табл. 3.3.



### 3.4. Состояние доступности основных структурно-функциональных зон

№ п/п	Основные структурно-функциональные зоны	Состояние доступности, в том числе для основных категорий инвалидов **
1	Территория, прилегающая к зданию (участок)	ДЧ-И(С), ДП-И(К,О,Г,У)
2	Вход (входы) в здание	ВНД (К), ДП-И(Г,У), ДЧ-И(О,С)
3	Путь (пути) движения внутри здания (в т.ч. пути эвакуации)	ВНД (К), ДУ (С,О,У), ДП-И(Г)
4	Зона целевого назначения здания (целевого посещения объекта)	ДЧ-И(О, К), ДУ (С,Г,У)
5	Места проживания инвалидов	-
6	Санитарно-гигиеническое помещение	ВНД (К), ДП-И(Г,С,О,У)
7	Пути движения к объекту от остановки	ДУ(С), ДП-В(О,К,Г,У)

\*\* - Указывается: ДП-В - доступно полностью всем; ДП-И (К - инвалиды, передвигающиеся на креслах-колясках, О - инвалиды с нарушениями опорно-двигательного аппарата, С - инвалиды с нарушениями зрения, Г - с нарушениями слуха, У - с нарушениями умственного развития) - доступно полностью избирательно (указать категорию инвалидов); ДЧ-В - доступно частично всем; ДЧ-И (К, О, С, Г, У) - доступно частично избирательно (указать категорию инвалидов); ДУ (К, О, С, Г, У) - доступно условно (указать категорию инвалидов); ВНД - временно недоступно (\*)

**Пояснение: статус ВНД(К) обусловлен отсутствием необходимых габаритов и оборудования (Фото 25-27).**

3.5. Итоговое заключение о состоянии доступности ОСИ: **ВНД(К), ДУ(С,О,Г,У)**

## 4. Управленческое решение (проект)

4.1. Рекомендации по адаптации основных структурных элементов объекта:

№ п/п	Основные структурно-функциональные зоны	Рекомендации по адаптации объекта (вид работы) *	Приложение	
			№ на плане	№ фото
1	Территория, прилегающая к зданию (участок)	текущий ремонт	-	01-03
2	Вход (входы) в здание	капитальный ремонт	-	04-09
3	Путь (пути) движения внутри здания (в т.ч. пути эвакуации)	текущий ремонт	-	10-19
4	Зона целевого назначения здания (целевого посещения объекта)	текущий ремонт	-	20-22
5	Места проживания инвалидов	-	-	-
6	Санитарно-гигиеническое помещение	капитальный	-	23-27
7	Пути движения к объекту (от остановки транспорта)	не нуждается	-	-
8	Все зоны и участки	капитальный ремонт	-	01-27

\* - Указывается один из вариантов (видов работ): не нуждается; ремонт (текущий, капитальный); индивидуальное решение с ТСР; технические решения невозможны - организация альтернативной формы обслуживания; организационные решения.

- 4.2. Период проведения работ: в рамках выполнения проекта плана мероприятий.  
4.3. Ожидаемый результат (по состоянию доступности) после выполнения работ по адаптации:

доступно полностью всем.

Оценка результата исполнения программы, плана (по состоянию доступности) доступно полностью всем.

- 4.4. Для принятия решения требуется / не требуется (нужное подчеркнуть):

4.4.1. согласование на Комиссии: №0038/01.20 от 06.08.2025г.

4.4.2. согласование работ с надзорными органами (в сфере проектирования и строительства, архитектуры, охраны памятников)

4.4.3. техническая экспертиза, разработка проектно-сметной документации

4.4.4. согласование с вышестоящей организацией (собственником объекта)

4.4.5. согласование с общественными организациями инвалидов: в соответствии со ст. 15 ФЗ от 24.11.1995 г. № 181-ФЗ «О социальной защите инвалидов в РФ», необходимо согласование мер для обеспечения доступа инвалидов к месту предоставления услуг, если объект невозможно полностью приспособить с учетом потребностей инвалидов до проведения реконструкции или капитального ремонта.

- 4.5. Информация может быть размещена (обновлена) на Карте доступности субъекта Российской Федерации: [zhit-vmeste.ru](http://zhit-vmeste.ru); [www.rosminzdrav.ru](http://www.rosminzdrav.ru); [www.bus.gov.ru](http://www.bus.gov.ru).

## 5. Особые отметки

### ПРИЛОЖЕНИЯ:

Результаты обследования:

1. Территории, прилегающей к зданию (участок)	на <u>5</u> л
2. Входа (входов) в здание	на <u>5</u> л
3. Путей движения в здании	на <u>11</u> л
4. Зоны целевого назначения объекта	на <u>2</u> л
5. Места проживания инвалидов	на <u>0</u> л
6. Санитарно-гигиеническое помещение	на <u>3</u> л
Результаты фотофиксации на объекте (фото и видео файлы) в архиве	в архиве
Позтажные планы, паспорт БТИ	на <u>    </u> л

Другое (в том числе дополнительная информация о путях движения к объекту)

Руководитель рабочей группы:

Заместитель руководителя проектного отдела

ООО «Прогресс» Алексеева Л.С.

(Должность, Ф.И.О.)

(Подпись)

Члены рабочей группы:

Инженер-проектировщик ООО «Прогресс» Богданова И.Г.

(Должность, Ф.И.О.)

\_\_\_\_\_  
(Подпись)

В том числе представители общественных организаций людей- инвалидов:

Председатель МГО ВОИ Н.В. Лобанова

\_\_\_\_\_  
(Подпись)

Представители организации, расположенной на объекте:

Руководитель рабочей группы Алехин А.В.

\_\_\_\_\_  
(Подпись)

Руководитель службы охраны труда

\_\_\_\_\_  
(Подпись)

\_\_\_\_\_  
(Подпись)

\_\_\_\_\_  
(Подпись)

**Анкета обследования объекта** (Заполняется в электронном виде)



(к Акту обследования от 15.07.2025г. № )

Адрес объекта: 125167, г. Москва, ул. Ленинградский пр-т, д. 51, стр.4 учебный корпус


---

**АО города Москвы Северный**

**Общественный инспектор**\_\_\_\_\_ *(Н.В. Лобанова)*

Обследуемый параметр	Нормативный показатель	Фактический показатель	Фото	Рекомендация	Примечание
<b>I. ПРИЛЕГАЮЩАЯ ТЕРРИТОРИЯ</b> <i>(при наличии собственной территории)</i>					
Непрозрачная калитка двустороннего действия	отсутствие	отсутствие	 Фото 01	-	п. 5.1.2
Дублирование вывески шрифтом Брайля <i>(при наличии)</i>	наличие	наличие		-	ст. 15 ФЗ от 24.11.1995 № 181-ФЗ
Непрерывная связь с внешними пешеходными коммуникациями (отсутствие порога при входе и др.)	наличие	наличие	 Фото 02	-	п. 5.1.3
<b>ЗДАНИЕ ПРОХОДНОЙ</b> <i>(при организации входа посетителей на территорию объекта через здание проходной или КПП данное здание обследуется по вложенной анкете отдельного общественного здания)</i>					
<b>АВТОСТОЯНКА</b>					
Расстояние до доступного входа в здание <i>(для открытой стоянки)</i>	не более 150 м	-		Выделить существующее машиноместо разметкой, установить дорожный знак «Парковка» с табличкой «Инвалид»	п. 5.2.2
Доля машино-мест для инвалидов	не менее 10 %	-			п. 5.2.1
в т. ч. для инвалидов на креслах-колясках	по расчету	-			п. 5.2.1
Габариты машино-мест для инвалидов	3,6 x 6,0 м	-			п. 5.2.4



на креслах-колясках					
Длина машино-места для инвалидов на креслах-колясках (при расположении вдоль проезжей части)	6,8 м	-			п. 5.2.4
Доступность подхода к каждому машино-месту для инвалидов	наличие	-			п. 5.2.3
Выделение дорожной разметкой	наличие	-			п. 5.2.1
Дорожный знак «Парковка» с табличкой «Инвалиды» (на открытой стоянке)	наличие	-			п. 5.2.1
Знак доступности (на стоянке внутри здания)	высота от 1,5 до 2,0 м (2,1 м при размещении в габаритах пешеходных путей)	-			п. 5.2.1
Ровное, нескользкое покрытие в местах высадки	наличие	-			п. 5.2.3
Уклон поверхности в местах высадки	не более 2 %	-			п. 5.2.3
Мероприятия, предотвращающие	наличие	-			п. 5.2.4

частичное размещение автомобилей в пределах пешеходных путей (при смежном расположении)					
<b>ПУТИ ДВИЖЕНИЯ ПО ТЕРРИТОРИИ</b>					
<b>Путь ко входу в здание, доступному для инвалидов</b>					
Ровное, твердое, нескользкое покрытие	наличие	наличие	 <p>Фото 03</p>	-	п. 5.1.11
Ширина пути движения	не менее 1,2 м	более 1,2 м		-	п. 5.1.7
Карманы для разъезда инвалидов на креслах-колясках (при ширине пути менее 2,0 м)	не менее 2,5 х 2,0 м (через каждые 25 м)	ширина пути более 2,0 м		-	п. 5.1.7
Высота свободного пространства над путями движения	не менее 2,1 м	более 2,1 м		-	п. 5.1.7
Продольный уклон пути	не более 8 %	не более 8 %		-	п. 5.1.7
Участки с уменьшенным продольным уклоном (при уклоне более 4 %)	уклон не более 1 % протяжен- ностью не менее 1,5 м через каждые 0,5 м подъема	наличие		-	п. 5.1.7
	уклон не более 1 % протяжен-	наличие		-	п. 5.1.7



	ностью не менее 5 м через каждые 1,5 м подъема				
Поперечный уклон пути	от 0,5 до 2 %	от 0,5 до 2 %		-	п. 5.1.7
Уклон в местах пересечений и поворотов	не более 2 %	не более 2 %		-	п. 5.1.7
Толщина швов между бетонными плитами или брусчаткой <i>(при наличии)</i>	не более 0,01 м	-		-	п. 5.1.11
Навесные препятствия в зоне пешеходного пути <i>(при наличии)</i>	не более 0,1м или не более 0,3 м (от отдельно стоящей опоры)	отсутствие		-	п. 5.3.2
	скругленные края			-	п. 5.3.2
	ограждение при превышении размеров выступа			-	п. 5.3.2
Тактильные н указатели или изменение фактуры перед зонами повышенной	наличие	отсутствие		Не требуется	п. 5.1.10





опасности (при наличии)					
Разметка для разграничения транспортного и пешеходного пути (при совмещении путей)	наличие	отсутствие		Не требуется	п. 5.1.4
Понижения бордюра (при пересечении транспортного пути)	пандусы бордюрные или искусственные неровности	отсутствие		Не требуется	п. 5.1.8
Понижения пешеходных путей (при перепадах высот)	уклон не более 5 % или бордюрный пандус	отсутствие		Не требуется	п. 5.1.8
Система средств информационной поддержки	наличие	отсутствие		Установка табличек для информирования	п. 5.1.3
Дублирование информации шрифтом Брайля (при необходимости)	наличие	отсутствие			ст. 15 ФЗ от 24.11.1995 № 181-ФЗ
Прочие пути движения по прилегающей территории отсутствуют.					
Лестница на прилегающей территории отсутствует.					
Пандус на прилегающей территории отсутствует.					
Подъемная платформа для инвалидов на прилегающей территории отсутствует.					
Лифт для инвалидов на прилегающей территории отсутствует.					
II. ВХОДНАЯ ГРУППА					
Входная площадка					



Габариты входной площадки <i>(при наличии пандуса)</i>	не менее 2,2 х 2,2 м	3,6 х 1,98 м		-	п. 6.1.4
<b>Входная лестница</b>					
Количество ступеней в одном марше	от 3 до 12 шт. (*до 15 шт.)	4		-	п. 6.1.2
Идентичность всех ступеней	наличие	отсутствие		Привести ступени к единым размерам	п. 6.1.2
Открытые подступенки	отсутствие	отсутствие		-	п. 6.1.2
Ширина марша	не менее 1,35 м	3,6 м		-	п. 6.1.2
Ширина проступи	от 0,35 до 0,4 м (или кратно)	0,35 м		-	п. 6.1.2
Высота ступени	от 0,12 до 0,15 м	0,05 – 0,15 м		Привести высоты к единому размеру	п. 6.1.2
Поперечный уклон ступеней	не более 2 %	не более 2 %		-	п. 6.1.2
Продольный уклон ступеней	не более 1 %	не более 1 %		-	п. 6.1.2
Свес проступей	не более 0,015 м	не более 0,015 м		-	п. 6.1.2

Радиус закругления проступей	не более 0,025 м	не более 0,025 м		-	п. 6.1.2
Поручни	наличие с двух сторон	наличие		-	п. 6.1.2
Непрерывность поручней	наличие	-		-	п. 6.1.2
Высота поручней	0,9 м	0,85 м		-	п. 6.1.2
Расположение поручней в одной вертикальной плоскости с краем марша лестницы	наличие	наличие		-	п. 6.1.2
Промежуточные поручни <i>(при ширине марша более 4 м)</i>	наличие	отсутствие		Не требуется	п. 6.1.2
Горизонтальные завершения поручней	0,3 м	отсутствие		Обеспечить соответствие СП	п. 6.1.2
Травмобезопасные окончания поручней	наличие	наличие		-	п. 6.1.2
Расстояние от поручней до других поверхностей	не менее 0,06 м	не менее 0,06 м		-	п. 6.1.2
Высота свободного пространства над поручнем	не менее 0,45 м	более 0,45 м		-	п. 6.1.2
Входной пандус отсутствует					
Входные двери (наружные)					
Ширина дверного проема	не менее 0,9 м (не менее 0,8 м в несущих конструкциях)	0,94 м		-	п. 6.1.5

Ширина рабочей створки	не менее 0,9 м (не менее 0,8 м в несущих конструкциях)	0,9 м	 <p>Фото 06</p>  <p>Фото 07</p>	-	п. 6.1.5
Зеркальные стекла	отсутствие	отсутствие		-	п. 6.1.8
Задержка закрывания двери	не менее 5 с	5 с		-	п. 6.1.5
Высота порога	не более 0,014 м	0 м		-	п. 6.2.4
Знак доступности для инвалидов на креслах-колясках	наличие	отсутствие		Установить пиктограмму доступности объекта	п. 6.5.1
Указатель направления движения к доступному входу	наличие	отсутствие		Не требуется, вход один	п. 6.5.1
Яркая маркировка на прозрачной двери (при нижнем крае прозрачной поверхности 0,85 м и менее)	прямоугольник не менее 0,1 х 0,2 м или круг от 0,1 до 0,2 м	наличие		Яркая маркировка на рабочей створке прозрачной вставки двери: круг от 0,1 м до 0,2 м на двух высотах: от 0,9 до 1,0 м и от 1,3 до 1,4 м, с обеих сторон прозрачного полотна	п. 6.1.6
	высота от 0,9 до 1,0 м и от 1,3 до 1,4 м	отсутствие			
	размещение с двух сторон полотна	отсутствие			

Знак доступности выхода для инвалидов на креслах-колясках (изнутри, при отсутствии внутренней двери)	наличие	отсутствие		Обеспечить соответствие СП после установки пандуса или платформы подъемной	п. 6.5.1
Тамбур					
Минимальное свободное пространство в тамбуре за вычетом ширины открытой внутрь двери	не менее 1,4 м	0,76 м	  Фото 08	-	п. 6.1.8
Свободное пространство у наружной двери со стороны защелки	не менее 0,3 м	не менее 0,3 м		-	п. 6.1.8
Свободное пространство у внутренней двери со стороны защелки	не менее 0,6 м	не менее 0,6 м		-	п. 6.1.8
Входные двери (внутренние)					
Ширина дверного	не менее 0,9 м	0,94 м		-	п. 6.1.5

проема	(не менее 0,8 м в несущих конструкциях)		 <p>Фото 09</p>		
Ширина рабочей створки	не менее 0,9 м (не менее 0,8 м в несущих конструкциях)	0,94 м		-	п. 6.1.5
Зеркальные стекла	отсутствие	отсутствие		-	п. 6.1.8
Задержка закрывания двери	не менее 5 с	не менее 5 с		-	п. 6.1.5
Высота порога	не более 0,014 м	0 м		-	п. 6.2.4
Указатель направления движения к доступному выходу (изнутри) (для главного выхода, не являющегося доступным)	наличие	отсутствие		Обеспечить соответствие СП	п. 6.5.1
Яркая маркировка на прозрачной двери (при нижнем крае прозрачной поверхности 0,85 м и менее)	прямоугольник не менее 0,1 х 0,2 м или круг от 0,1 до 0,2 м	наличие		Яркая маркировка на рабочей створке прозрачной вставки двери: круг от 0,1 м до 0,2 м на двух высотах: от 0,9 до 1,0 м и от 1,3 до 1,4 м, с обеих сторон прозрачного полотна	п. 6.1.6
	высота от 0,9 до 1,0 м и от 1,3 до 1,4 м	отсутствие			п. 6.1.6
	размещение с двух сторон полотна	отсутствие			п. 6.1.6
Знак доступности выхода для	наличие	отсутствие		Обеспечить соответствие СП после установки пандуса или	п. 6.5.1


инвалидов на креслах-колясках (изнутри)				платформы подъемной	
<b>III. ПУТИ ДВИЖЕНИЯ ВНУТРИ ЗДАНИЯ</b>					
<b>ГОРИЗОНТАЛЬНЫЕ ПУТИ ДВИЖЕНИЯ</b> (в случае если обследуемая организация расположена выше или ниже первого этажа, сначала описываются вертикальные пути движения, затем горизонтальные)					
<b>Перепад высот при входе на первый этаж отсутствует</b>					
<b>Коридоры (основные пути движения)</b>					
Ширина коридоров	не менее 1,2 м	не менее 1,2 м	 <p>Фото 10</p>  <p>Фото 11</p>	-	п. 6.2.1
Габариты разъездных карманов (при ширине коридоров менее 1,5 м)	не менее 2,0 х 1,8 м	-		-	п. 6.2.1
Ширина полосы движения (с учетом оборудования и мебели)	не менее 1,2 м	не менее 1,2 м		-	п. 6.2.2
Площадки для поворота на 90°	не менее 1,2 х 1,2 м	не менее 1,2 м		-	п. 6.2.1
Площадки для поворота на 180°	не менее 1,4 х 1,4 м	не менее 1,4 х 1,4 м		-	п. 6.2.1
Глубина зоны перед дверьми	не менее 1,5 м	не менее 1,5 м		-	п. 6.2.2
Ширина подходов к оборудованию и мебели	не менее 0,9 м (при необходимости поворота – не менее 1,2 м)	не менее 1,2 м		-	п. 6.2.2
Высота коридоров	не менее 2,1 м	-		-	п. 6.2.1
Ширина дверей и	не менее 0,9 м	не менее 0,9 м		-	п. 6.2.4

проемов на путях движения (между коридорами, холлами, переходами) <i>(при наличии)</i>			 <p>Фото 12</p>		
Высота порогов на путях движения <i>(при наличии дверей)</i>	не более 0,014 м	0 м		-	п. 6.2.4
Тактильные напольные указатели перед фронтально расположенными дверьми <i>(при наличии таких дверей и численности посетителей 50 и более на этаж)</i>	наличие	отсутствие	 <p>Фото 13</p>	Не требуется	п. 6.2.3
Контрастный цвет дверей <i>(при наличии)</i>	наличие	наличие		-	п. 6.4.1
Контрастный цвет дверных ручек <i>(при наличии дверей)</i>	наличие	наличие		-	п. 6.4.1
Высота дверных ручек <i>(при наличии дверей)</i>	от 0,8 до 1,1 м	от 0,8 до 1,1 м		-	п. 6.4.3
Расстояние от дверных ручек до боковых стен <i>(при наличии дверей)</i>	не менее 0,6 м	не менее 0,6 м		-	п. 6.4.3
Удобные дверные ручки <i>(при наличии)</i>	наличие	наличие		-	п. 6.4.3



<i>дверей)</i>					
Зоны отдыха, в т. ч. для инвалидов на креслах-колясках	наличие (через 25-30 м)	отсутствие		Обеспечить соответствие СП	п. 6.2.5
Знак доступности зон отдыха	наличие	отсутствие		Обеспечить соответствие СП	п. 6.5.1
Указатели, средства визуальной информации	наличие	наличие		-	п. 6.5.2
	идентичность оформления	наличие		-	п. 6.5.2
Дублирование информации шрифтом Брайля	наличие	отсутствие		Обеспечить соответствие СП	ст. 15 ФЗ от 24.11.1995 № 181-ФЗ
Дублирование голосовой информации текстовой информацией, надписями и (или) световыми сигналами (при полустационарной или стационарной форме предоставления социальных услуг)	наличие	отсутствие		Обеспечить соответствие СП	ст. 19 ФЗ от 28.12.2013 № 442-ФЗ
Информирование о предоставляемых социальных услугах с использованием русского жестового	наличие	отсутствие		Обеспечить соответствие СП	ст. 19 ФЗ от 28.12.2013 № 442-ФЗ




языка (сурдоперевода) <i>(при полустационарной или стационарной форме предоставления социальных услуг)</i>					
Контрастный цвет средств визуальной информации	наличие	наличие		-	п. 6.4.1
Эвакуационные знаки пожарной безопасности	наличие	наличие		-	п. 6.5.5
Навесные препятствия на путях движения <i>(при наличии)</i>	закругленные края	-		-	п. 6.2.6
	не более 0,1 м (не более 0,3 м от отдельно стоящей опоры)	-		-	п. 6.2.6
	наличие барьеров, ограждений	-		-	п. 6.2.6
Ковровые покрытия <i>(при наличии)</i>	высота ворса не более 0,013 м	-		-	п. 6.2.7
	надежное закрепление	-		-	п. 6.2.7
<b>Перепад высот в пределах этажа отсутствует.</b>					
<b>Лестница на перепаде высот в пределах одного этажа) отсутствует.</b>					



<b>Пандус на перепаде высот в пределах одного этажа отсутствует.</b>					
<b>Подъемная платформа на перепаде высот в пределах одного этажа отсутствует.</b>					
<b>ВЕРТИКАЛЬНЫЕ ПУТИ ДВИЖЕНИЯ</b>					
<b>Лестница междуэтажная</b>					
Ширина проема для выхода на лестницу <i>(при наличии)</i>	не менее 0,9 м	не менее 0,9 м	 <p>Фото 14</p>	-	п. 6.2.4
Контрастный цвет дверей <i>(при наличии)</i>	наличие	наличие		-	п. 6.4.1
Контрастный цвет дверных ручек <i>(при наличии дверей)</i>	наличие	наличие		-	п. 6.4.1
Высота дверных ручек <i>(при наличии дверей)</i>	от 0,8 до 1,1 м	от 0,8 до 1,1 м		-	п. 6.4.3
Расстояние от дверных ручек до вертикальных плоскостей <i>(при наличии дверей)</i>	не менее 0,6 м	более 0,6 м		-	п. 6.4.2
Удобные дверные ручки <i>(при наличии дверей)</i>	наличие	наличие		-	п. 6.4.3
Указатель пути движения от лестницы к лифту <i>(при наличии лифта вне зоны видимости)</i>	наличие	отсутствие		Разместить таблички для навигации, дублированные шрифтом Брайля	п. 6.5.1
Тактильные напольные указатели перед входом на	наличие	отсутствие		Монтировать тактильные наземные указатели на пути движения на объекте	п. 6.2.3

лестничные марши (при наличии открытого входа и численности посетителей 50 и более на этаж)					
Ширина марша лестницы (на пути эвакуации)	не менее 1,6 м (при наличии более 600 чел. на этаже)	1,33 м		Технические решения невозможны	п. 6.2.24
	не менее 1,35 м (для театров, кинотеатров, концертных залов, музеев, спорт- комплексов, библиотек, поликлиник, образователь- ных организаций и иных крупных зданий)	-		-	п. 6.2.24
	не менее 1,2 м (для прочих зданий)	-		-	п. 6.2.24
Идентичность геометрии ступеней	наличие	наличие		-	п. 6.2.8
Ровное шероховатое покрытие	наличие	наличие		-	п. 6.2.8

Непрозрачный материал ступеней	наличие	наличие		-	п. 6.2.8
Глубина проступи	от 0,28 до 0,35 м	0,30 м		-	п. 6.2.8
Высота подступенка	от 0,13 до 0,17 м	0,15 м		-	п. 6.2.8
Бортик с открытой стороны марша или иные устройства	не менее 0,02 м	отсутствие		-	п. 6.2.8
Радиус закругления ребра ступени	не более 0,02 м	не более 0,02 м		-	п. 6.2.8
Контрастные полосы на проступях краевых ступеней	ширина от 0,08 до 0,1 м	ширина 0,08 м		-	п. 6.2.8
	не более 0,04 м до края	0 мм		-	п. 6.2.8
Поручни	наличие (для открытой лестницы – с двух сторон)	наличие		-	п. 6.2.11
Разделительные поручни (при ширине лестницы 4 м и более)	наличие	отсутствие		Не требуется	п. 6.2.8
Непрерывность поручней	наличие	наличие		-	п. 6.2.11
Высота поручней	0,9 м	0,9 м		-	п. 6.2.11
Округлое сечение поручней	наличие	наличие		-	п. 6.2.12
Диаметр поручней	от 0,03 до 0,05 м	0,05 м		-	п. 6.2.12

Контрастный цвет поручней (на путях эвакуации)	наличие	наличие		-	п. 6.2.29
Фотолюминесцентное покрытие или подсветка поручней (на путях эвакуации)	наличие	отсутствие		-	п. 6.2.29
Горизонтальные завершения поручней (вверху и внизу)	0,3 м	отсутствие		Обеспечить соответствие СП	п. 6.2.11
Нетравмирующие окончания поручней (вверху и внизу)	наличие	наличие		-	п. 6.2.11
Расстояние от поручня до стены (при наличии)	не менее 0,045 м	более 0,045 м		-	п. 6.2.12
Рельефные обозначения этажей на поручнях	наличие	отсутствие		Наклеить на поручни рельефное обозначение этажей	п. 6.2.12
Барьеры, ограждения (при нависании открытой лестницы на высоте менее 2,1 м)	наличие	наличие		-	п. 6.2.6
Лифт					
Ширина дверного проема в лифтовой холл (при наличии)	не менее 0,9 м	1,0 м		-	п. 6.2.4
Высота порога при входе в лифтовой холл (при наличии двери)	0 мм	-		-	п. 6.2.4



Контрастный цвет двери в лифтовой холл <i>(при наличии)</i>	наличие	-	 <p>Фото 15</p>  <p>Фото 16</p>  <p>Фото 17</p>	-	п. 6.4.1
Контрастный цвет ручки двери в лифтовой холл <i>(при наличии)</i>	наличие	-		-	п. 6.4.1
Высота ручки двери в лифтовой холл <i>(при наличии)</i>	от 0,8 до 1,1 м	-		-	п. 6.4.3
Расстояние от ручки двери в лифтовой холл до вертикальных плоскостей <i>(при наличии)</i>	не менее 0,6 м	-		-	п. 6.4.2
Удобные ручки двери в лифтовой холл <i>(при наличии)</i>	наличие	-		-	п. 6.4.3
Габариты кабины лифта Указатель направления движения к доступному лифту <i>(при наличии недоступного лифта и отсутствии доступного в зоне видимости)</i>	не менее 1,1 х 1,4 м	1,69 х 2,1 м		-	п. 6.2.14
Переговорное устройство с	наличие	наличие		-	п. 6.2.16



отображением визуальной информации в кабине лифта			 Фото 18		
Указатель направления движения к доступному лифту (при наличии недоступного лифта и отсутствии доступного в зоне видимости)	наличие	отсутствие		Установить знаки направления движения к доступному лифту	п. 6.5.1
Знак доступности	наличие	отсутствие	 Фото 19	Установить знак доступности лифта для МГН	п. 6.5.1
Точность остановки лифта (перепад высот)	не более 0,01 м	0 мм		-	п. 6.2.13
Указатель номера этажа напротив лифта	высота от пола 1,5 м	отсутствие		Установить тактильный контрастный указатель номера этажа напротив лифта	п. 6.2.16
	высота цифр от 0,1 до 0,2 м				п. 6.2.16
	контрастный цвет				п. 6.2.16
Рельефный номер этажа при выходе из лифта	высота от пола 1,5 м	отсутствие			п. 6.2.16
	высота цифр 0,05 м				п. 6.2.16
	высота рельефа		п. 6.2.16		




	не менее 1 мм дублирование шрифтом Брайля				п. 6.2.16
Отдельный блок вызова лифта для МГН на каждом этаже <i>(при наличии разных лифтов в одном холле)</i>	наличие	отсутствие		Обеспечить соответствие СП	п. 6.2.13
Доступ на лифте в автостоянку <i>(при наличии)</i>	наличие	-		-	п. 5.2.5
<b>Подъемная платформа для инвалидов междуэтажная отсутствует.</b>					
<b>Пожаробезопасные зоны на этажах выше первого отсутствуют</b>					
<b>IV. ЗОНЫ ОБСЛУЖИВАНИЯ</b>					
Справочно- информационная служба <i>(для административных зданий)</i>	наличие	отсутствие		-	п. 8.7.1
<b>Внутренние помещения (кабинеты и т. п.)</b>					
<b>Аудитория</b>					
Информация о назначении помещений	наличие	наличие		-	п. 6.5.3
Контрастный цвет	наличие	отсутствие		Разместить таблички для	п. 6.4.1

указателя			 <p>Фото 20</p>  <p>Фото 21</p>  <p>Фото 22</p>	навигации по объекту	
Знак доступности	наличие	отсутствие		Установить информационные тактильные таблички, дублированные шрифтом Брайля	п. 6.5.1
Информирующая тактильная табличка	рельефно-линейный шрифт	отсутствие			п. 6.5.9
	шрифт Брайля	отсутствие			п. 6.5.9
	со стороны дверной ручки	отсутствие			п. 6.5.9
	высота от 1,2 до 1,6 м	отсутствие			п. 6.5.9
	0,1 м от края двери	отсутствие			п. 6.5.9
Ширина дверного проема	не менее 0,9 м	0,8 м		Обеспечить соответствие СП	п. 6.2.4
Высота дверного порога	не более 0,014 м	0 мм		-	п. 6.2.4
Контрастный цвет дверей	наличие	наличие		-	п. 6.4.1
Контрастный цвет дверных ручек	наличие	наличие			п. 6.4.1
Высота дверных ручек	от 0,8 до 1,1 м	от 0,8 до 1,1 м	-	п. 6.4.3	
Выделенное место для занятий инвалида	наличие	отсутствие	Обеспечить соответствие СП	п. 8.2.2	
Система обеспечения разборчивости звуковой информации	наличие	отсутствие	Обеспечить соответствие СП	п. 6.5.12	
V. МЕСТА ПРОЖИВАНИЯ ИНВАЛИДОВ отсутствуют					
VI. САНИТАРНО-БЫТОВЫЕ ПОМЕЩЕНИЯ ДЛЯ ИНВАЛИДОВ					

<b>Универсальная кабина санузла (отдельный специализированный санузел для инвалидов с автономным входом)</b>					
Информация о назначении помещений	наличие	наличие (устаревшее)	 <p>Фото 23</p>  <p>Фото 24</p>	Обеспечить соответствие СП	п. 6.5.3
Контрастный цвет указателя	наличие	наличие		-	п. 6.4.1
Знаки доступности	наличие	наличие (устаревшее)		Обеспечить соответствие СП	п. 6.5.1
Ширина дверного проема	не менее 0,9 м	0,91 м		-	п. 6.2.4
Высота дверного порога	не более 0,014 м	0 м		-	п. 6.2.4
Контрастный цвет дверей	наличие	наличие		-	п. 6.4.1
Контрастный цвет дверной ручки	наличие	наличие		-	п. 6.4.1
Высота дверных ручек	от 0,8 до 1,1 м	от 0,8 до 1,1 м		-	п. 6.4.3
Расстояние от дверных ручек до вертикальных плоскостей	не менее 0,6 м	не менее 0,6 м		-	п. 6.4.2
Удобные дверные ручки	наличие	наличие		-	п. 6.4.3
Открывание двери	наружу	наружу		-	п. 6.3.3
Запирающее устройство с экстренным открыванием снаружи и индикацией	наличие	отсутствие		Обеспечить соответствие СП	п. 6.3.9

«занято/свободно»			 <p>Фото 25</p>  <p>Фото 26</p>		
Контрастный цвет выключателя	наличие	наличие		-	п. 6.4.1
Высота тактильного обозначения	от 1,2 до 1,6 м	отсутствие		Обеспечить соответствие СП	п. 6.3.6
Расстояние до тактильного обозначения от края двери (со стороны ручки)	от 0,1 до 0,5 м	отсутствие		Обеспечить соответствие СП	п. 6.3.6
Габариты кабины	не менее 2,25 x 2,2 м	менее 2,1 x 1,48 м		-	п. 6.3.7
Диаметр свободной зоны	не менее 1,4 м	отсутствие		Убрать стол в центре санузла	п. 6.3.3
Ширина зоны для кресла-коляски	не менее 0,8 м	отсутствие		Произвести ремонт с переустановкой унитаза с наличием свободной зоны справа или слева не менее 0,8 м	п. 6.3.3
Стационарный поручень	наличие	отсутствие		-	п. 6.3.3
Откидной поручень	наличие	наличие		-	п. 6.3.3
Контрастный цвет санитарных приборов	наличие	наличие		-	п. 6.4.1
Унитаз с опорой для спины	наличие	наличие		-	п. 6.3.3
Высота унитаза	от 0,45 до 0,5 м	0,48 м		-	п. 6.3.3
Длина унитаза	0,7 м	0,7 м		-	п. 6.3.3
Высота писсуара (при наличии)	не более 0,4 м	-		-	п. 6.3.3
Высота раковины	не более 0,85 м	0,83 м		-	п. 6.3.3

Глубина пространства для ног под раковиной	не менее 0,5 м	не менее 0,5 м	 <p>Фото 27</p>	-	п. 6.3.3
Крючки для костылей и одежды	наличие	наличие		-	п. 6.3.3
Система тревожной сигнализации или двухсторонней связи	наличие	отсутствие		Установить кнопку вызова на высоте 1 м	п. 6.3.6
Тактильное обозначение устройства вызова помощи	наличие	отсутствие		Установить над кнопкой вызова	п. 6.5.9

## Выводы

1. Объект временно не доступен для инвалидов, передвигающихся на креслах-колясках, доступен условно для инвалидов, пользующихся опорными средствами, для инвалидов с нарушением зрения, для, инвалидов с нарушением слуха, для инвалидов с нарушениями умственного развития.
2. В целях обеспечения доступности объекта для инвалидов и иных маломобильных граждан рекомендуется выполнить мероприятия, указанные в настоящей анкете, в соответствии с действующими нормативными требованиями.

Подпись инспектора \_\_\_\_\_ / Н.В.Лобанова

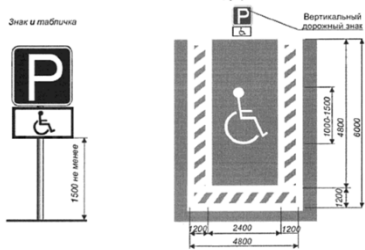
Подпись

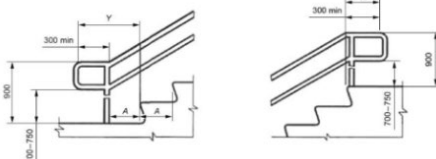

ФИО

## Проект плана мероприятий


для обеспечения доступности объекта и предоставляемых услуг для людей с инвалидностью и других МГН

Федеральное государственное образовательное бюджетное учреждение высшего образования «Финансовый университет при Правительстве Российской Федерации». Учебный корпус  
г. Москва, ул. Ленинградский пр-т, д. 51, стр. 4

№ п/п	Наименование мероприятия	Сроки исполнения мероприятия	Затраты на выполнение мероприятия, тыс. руб.	Источник финансирования	Ответственный исполнитель	Ожидаемый результат по состоянию доступности ОСИ	Примечание
1	2	3	4	5	6	7	8
1	Территория, прилегающая к зданию						
1.1. Автостоянка и парковка							
1.1.1	<p>Выделить 10% машиномест (но не менее одного места) для людей с инвалидностью, в том числе количество специализированных расширенных машиномест для транспортных средств инвалидов, передвигающихся на кресле-коляске. Каждое выделяемое машиноместо должно обозначаться дорожной разметкой и, кроме того, на участке около здания - дорожными знаками, внутри зданий - знаком доступности, выполняемым на вертикальной поверхности (стене, стойке и т.п.) на высоте от 1,5 до 2,0 м (п. 5.2.1-5.2.4, 6.5.1 СП 59.13330.2020)</p> <p><i>Обозначение мест стоянки автомобилей, управляемых инвалидами</i></p> 					Обеспечение доступности для всех категорий инвалидов	

2.	<b>Вход (входы) в здание</b>						
2.1	<b>Наружная лестница</b>						
2.1.1	Необходимо произвести ремонтные работы по входной группе с заливкой новой лестницы с нормативными габаритами ступеней (ширина 0,35-0,4 м, высота 0,12-0,15 м) п. 6.1.2 СП 59.13330.2020					Обеспечение доступности для инвалидов, передвигающихся на креслах-колясках, с нарушением слуха и ОДА	
2.1.2	<p>Установить поручни на новое , в соответствии с п.6.3 ГОСТ Р 51261-2022. Высоту поручня определяют от его верхней части до поверхности проступи ступеней и принимают 0,9 м. Завершающие горизонтальные части поручня должны быть длиннее марша лестницы на 0,3 м и иметь не травмирующее завершение, п.6.2.12 СП 59.13330.2020. По центру между боковыми поручнями установить поручень-разделитель, п. 6.1.2 СП 59.13330.2020.</p> 					Обеспечение доступности для людей с нарушением зрения и ОДА	
2.1.3	<p>Края первой и последней ступеней по всей длине лестницы должны выделяться полосой, имеющей контрастную окраску по отношению к основному цвету ступеней, ширина полосы - 0,08-0,1 м. п. 6.2.8 СП 59.13330.2020</p> 					Обеспечение доступности для людей с нарушением зрения	
2.1.4	Обеспечить наличие предупреждающих тактильных зон перед ступенью лестницы, ГОСТ Р52875-2018					Обеспечение доступности для людей с нарушением зрения	
2.1.5	Рекомендуется разместить кнопку					Обеспечение доступности	

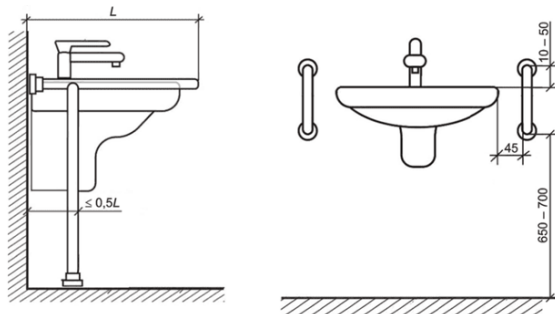


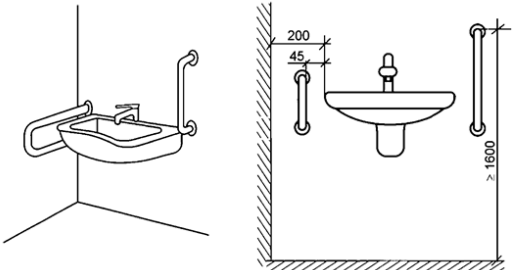
	<p>вызова персонала на высоте не более 1,1 м и не менее 0,85 м от поверхности пешеходного пути (п. 6.4.2 СП 59.13330.2020).</p> <p>Вызывное устройство должно быть обозначено тактильной табличкой с обозначением его назначения по ГОСТ Р 52131, расположенной над устройством вызова на высоте от 1,2 до 1,6 м, п. 7.2.2.1, 7.2.2.3, 7.2.2.6 ГОСТ 51671-2020.</p> 					для людей всех категорий инвалидов	
<b>2.2</b>	<b>Пандус, подъёмное устройство</b>						
2.2.1	<p>Оборудовать вход нормативным пандусом или подъемником.</p> <p>У внешних лестниц для подъема МГН следует предусматривать:</p> <ul style="list-style-type: none"> <li>-пандусы при перепаде высот от 0,14 м до 6,0 м (параметры наружного пандуса входных групп следует принимать по п.5.1.14–5.1.16 СП 59.13330.2020);</li> <li>-платформы подъемные с вертикальным перемещением по ГОСТ Р 55555 при перепаде высот до 3,0 м. (п. 5.1.14 СП 59.13330.2020).</li> </ul>					Обеспечение доступности для инвалидов, передвигающихся на креслах-колясках и нарушением ОДА	
<b>2.3</b>	<b>Входная площадка, входные двери, тамбур</b>						
2.3.1	<p>Обозначить вход тактильной пиктограммой доступности для инвалидов (п.6.5.1 СП 59.13330.2020). Согласно п.4.3.7.3 ГОСТ Р 52131-2019 знак доступности объекта должен размещаться перед входом в здание или</p>					Обеспечение доступности для всех категорий	

	помещение рядом с входной дверью, на стене, со стороны расположения дверной ручки, на расстоянии от 0,05 до 0,1 м от наличника						
2.3.2	Установить тактильную схему при входе, п. 6.5.3, 6.5.7 СП 59.13330.2020					Обеспечение доступности для людей с нарушением зрения	
2.3.3	Установить яркую маркировку на рабочей створке прозрачной вставки двери: круг от 0,1 м до 0,2 м на двух высотах: от 0,9 до 1,0 м и от 1,3 до 1,4 м, с обеих сторон прозрачного полотна, п. 6.1.6 СП 59.13330.2020					Обеспечение доступности для людей с нарушением зрения	
2.3.4	Установить знак доступности выхода для инвалидов на креслах-колясках изнутри после установки пандуса или платформы подъемной, п. 6.5.1 СП 59.13330.2020					Обеспечение доступности для инвалидов, передвигающихся на креслах-колясках	
<b>3.</b>	<b>Пути (путей) движения внутри здания (в т.ч. путей эвакуации)</b>						
<b>3.2</b>	<b>Коридор (вестибюль, зона ожидания)</b>						
3.2.1	Расположить знаки доступности для зон отдыха МГН п.6.5.1 СП 59.13330.2020					Обеспечение доступности для всех категорий инвалидов	
3.2.2	Разместить таблички для навигации, дублированные шрифтом Брайля п.6.5.1 СП 59.13330.2020					Обеспечение доступности для всех категорий инвалидов	
3.2.3	Монтировать тактильные наземные указатели на пути движения на объекте, п.6.2.3 СП 59.13330.2020					Обеспечение доступности для инвалидов с нарушением зрения	
3.2.4	Установить эвакуационные знаки пожарной безопасности для инвалидов, п.6.5.5 СП 59.13330.2020					Обеспечение доступности для всех категорий инвалидов	
<b>3.3</b>	<b>Лестница междуэтажная</b>						
3.2.1	Привести поручни в соответствие с ГОСТ Р 51261-2022 и п.6.2.12					Обеспечение доступности для инвалидов с нарушением зрения и ОДА	
3.2.2	Наклеить на поручни рельефное обозначение этажей, п.6.2.12 СП					Обеспечение доступности для инвалидов с	

	59.13330.2020					нарушением зрения	
3.2.3	На проступях верхней и нижней ступеней каждого марша эвакуационных лестниц, доступных МГН, должны быть нанесены контрастные или контрастные фотолюминесцентные полосы, п.6.2.29 СП 59.13330.2020					Обеспечение доступности для инвалидов, передвигающихся на креслах-колясках, с нарушением зрения и ОПД	
<b>3.4</b>	<b>Лифт</b>						
3.4.1	Установить знаки направления движения к доступному лифту, п. 6.5.1 СП 59.13330.2020					Обеспечение доступности для инвалидов, передвигающихся на креслах-колясках	
3.4.2	Установить знак доступности лифта для МГН, п. 6.5.1 СП 59.13330.2020					Обеспечение доступности для инвалидов, передвигающихся на креслах-колясках	
3.4.3	На боковых поверхностях дверных проемов выходов из лифтов, а в случае их отсутствия или отсутствия у них необходимой ширины - на стенах смежно с выходами из лифтов, на высоте 1,5 м от уровня пола установить обозначение номера этажа рельефными цифрами, продублированными шрифтом Брайля. Размер знака должен иметь высоту 50 мм и высоту рельефа не менее 1,0 мм. На стене напротив каждой кабины лифта на высоте 1,5 м установить обозначение этажа высотой цифр не менее 0,1 и не более 0,2 м, контрастное по отношению к цвету поверхности стены, п. 6.2.16 СП 59.13330.2020					Обеспечение доступности для инвалидов с нарушением зрения	
3.4.4	При наличии двух и более лифтов в лифтовом холле не менее одного оборудовать на каждом этаже отдельным постом вызова, доступным для МГН, п. 6.2.13 СП 59.13330.2020					Обеспечение доступности для всех категорий инвалидов	

<b>3.4</b>	<b>Двери на путях движения</b>						
3.4.1	Заменить двери с порогами на новые в соответствии с п.6.2.4 СП 59.13330.2020					Обеспечение доступности для инвалидов, передвигающихся на креслах-колясках, с нарушением зрения и ОПД	
<b>3.5</b>	<b>Пути эвакуации</b>						
3.4.1	Обеспечить доступность выходов из здания для инвалидов в соответствии с требованиями п. 6.2.19, п.6.2.23 СП 59.13330.2020, СП 1.13130.2020 «Системы противопожарной защиты. Эвакуационные пути и выходы»					Обеспечение доступности для всех категорий инвалидов	
<b>4.</b>	<b>Зоны целевого назначения</b>						
<b>4.1</b>	<b>Кабинетная форма обслуживания</b>						
4.1.1	Установить информационные тактильные таблички, дублированные шрифтом Брайля. Обеспечить навигацию на объекте. п. 6.5.3 СП 59.13330.2020					Обеспечение доступности для всех категорий инвалидов	
4.1.2	Выделить место для занятий инвалида, п. 8.2.2 СП 59.13330.2020					Обеспечение доступности для всех категорий инвалидов	
<b>5.</b>	<b>Санитарно-гигиенические помещения общего пользования</b>						
<b>5.1</b>	<b>Универсальная кабина санузла (отдельный специализированный санузел для инвалидов с автономным входом)</b>						
5.1.1	Установить информационные тактильные таблички, дублированные шрифтом Брайля. Обеспечить навигацию на объекте, п. 6.5.3 СП 59.13330.2020					Обеспечение доступности для всех категорий инвалидов	
5.1.2	Установить запирающее устройство с экстренным открыванием снаружи и индикацией «занято/свободно», п. 6.3.9 СП 59.13330.2020					Обеспечение доступности для всех категорий инвалидов	
5.1.3	Произвести ремонт с переустановкой унитаза с наличием свободной зоны справа или слева не менее 0,8 м, п. 6.3.3 СП 59.13330.2020					Обеспечение доступности для инвалидов, передвигающихся на	

						креслах-колясках	
5.1.4	При положении унитаза вдоль стены - установить стационарный поручень вдоль стены на высоте верхнего уровня 0,75 м, п. 6.3.3 СП 59.13330.2020					Обеспечение доступности для инвалидов, передвигающихся на креслах-колясках	
5.1.5	При ремонте обеспечить наличие диаметра свободной зоны не менее 1,4 м (планировка расстановки оборудования)					Обеспечение доступности для инвалидов, передвигающихся на креслах-колясках	
5.1.6	<p>Установить поручни у раковины. Просвет между раковиной и поручнем должен составлять (45 +/- 5) мм, расстояние между поручнем и боковой стеной с учетом требования СП 136.13330.2012 по установке раковины. Верхний край поручня вдоль раковины должен быть выше раковины в пределах от 10 до 50 мм для предотвращения опирания на раковину. Выступ поручня за пределы переднего края раковины не должен превышать 100 мм, за исключением поручня, расположенного вдоль стены. Опоры при напольном креплении поручней не должны быть расположены от его переднего края более чем на половину длины всего поручня, п. 6.3.3 СП 59.13330.2020, п.5.5.14 ГОСТ Р 51261-2022</p> <div></div> <p>А - настенное крепление поручня с дополнительной опорой; Б - настенное крепление поручня</p>				Обеспечение доступности для инвалидов, передвигающихся на креслах-колясках, и ОПД		

	 <p>Рисунок 29 - Вариант установки поручней у раковины в затесненных условиях</p>						
5.1.7	Установить кнопку вызова на высоте 1,0 м, п. 6.3.6 СП 59.13330.2020					Обеспечение доступности для всех категорий инвалидов	
5.1.7	Установить тактильное обозначение устройства вызова помощи над устройством, п. 6.5.9 СП 59.13330.2020					Обеспечение доступности для инвалидов с нарушением зрения	

**Примечание:** Графы 3, 4, 5, 6 заполняет «Заказчик»